

グラン・サン・ベルナール峠 (8/18)



アルプフーベルを望む

今日も好天。昨日スキーレンタルし、午前中滑ろうかと思ったが、疲れているので、自重。
7:45発。駐車場精算はCitizenPass呈示割引。



Stalden (Zermatt分岐) 手前にて



??山




フィスプVisp～マルティニーニ間にて

マルティニーニMartignyより左折南下すると、左前方谷奥に、オートルート後半入山口ヴェルビエVerbierが見える。



オートルート前半下山口方面

10:00頃、オーシエールOrsieres先にて。



グラン・コンバン4314m遠望

オーシエールOrsieres先にて。



グラン・コンパンGrand Combin4314m



グラン・サン・ペルナール峠に近い




グラン・サン・ペルナール峠にて

10:45頃、到着。来し方を振り返る。




グラン・サン・ペルナール峠にて

イタリア方面。







修道院内の教会にて





なかなか良い雰囲気。



天井：フレスコ画の宗教画
正面祭壇脇：聖ペルナール(左)、聖アウグスティヌス(右)



セントバーナード犬飼育場にて





博物館にて

10€。総じて、説明文が難解なのがとても残念。




グラン・パラディーゾ4061m(左遠方)

11:50頃より、グレート・セント・バーナード湖の周囲を左回りでお散歩。ここで、昼食。



特徴的なPain de Sucre2900m(尖峰)

"Are you Chinese?" "No. I am Japanese!"
 "Good!! I like Japanese!"
 ここでも、こういうやり取りが・・・。



Grande Chenalette2889m
この山方面へ登り、モンブラン山群の眺めを楽しんでも良かったか。しかし、湖散策でも満足。



北岸より



聖ベルナル像



北岸より



牛の放牧
13:00頃、出発。



キャンプ場にて

14::00頃、サント・オイエンSaint Oyen着。
もう疲れてもいいので、キャンプ場へ。8€。



事務所

ちょっとしたバーがある。近くに、売店、レストランなど無かったので、夕食は、スナック、ビールなどで済ます。



テント場

快適な夜を過ごせそうだったが・・・。



コテージ

夜半まで、道路工事らしき、ヘリ様爆音が続いた。加えて、ひどく冷え込み、マットなしでは、少々辛かった。未明より、本降りの雨。