

ホーサーズ (8/15)



サースグルント1559mから上昇

8:00頃、駐車場発。サースグルントSaas Grundに移動して、ゴンドラ乗車、8:30頃。



サースフェー(左下方)




ラッキンホルンを望む

途中、下方の草原にマーモットを見た。



まもなくクロイツボーデン2397m

クロイツボーデンKreuzbodenにて、乗継。



アラリンホルン遠望(左)




ホーサーズ3142mにて

9:00頃、ゴンドラ終点、ホーサーズHohsaas着。ヴァイスミースWeissmies4017mを望む。




ヴァイスミース登山者(中央左下)




アラインホルン〜アルプフェーヘル〜ドム

4000m峰のオンパレード！




ヴァイスミース4017mを望む

少し登った小山にて。



ヴァイスミース(左)、アラインホルン〜ドム(右)



ラッキンホルンLagginhorn4010m

単独登山向きらしいが、上半部は急雪稜のよう。左端は、イエギホルンJegihorn3206m。双眼鏡で十分展望を楽しみ、10:00頃、下山。



道理で寒いわけだ

パッチを履いてきて正解。



シュタインボック



クロイツボーデン目指して

この後、一時、小雪が舞う。



リナリア・アルピナ *Linaria alpina*

途中からは、花も咲いてきて嬉しい。



リナリア・アルピナ



ヴァイスミース小屋2726m

11:00頃。





ようやくクロイツボーデンへ

12:00頃、到着。サース・アルマゲルSaas Almagellへのハイキングが良さげだが、自重。木小屋前のベンチでのんびり昼食。



マツマルクMattmark人造湖へ

まだ早いのでドライブ。



アラリン氷河末端




人造湖ダム



差し歯抜けた～

2～3日前から、グラグラしてた。りんご丸かじりが悪かったか。カッコ悪いな～。



人造湖



アラリン氷河末端を見上げる

14:00頃、人造湖を後に。



下流方面



雲が湧いてきた

14:30頃、駐車場へ帰着。



夕食

今日からはホテルで食べることに。



スープ

なんと、おかわり自由！



メイン

おかわり自由！しなくてもお腹一杯やった。



デザート



GPSログ

青色部分。