

ハイリゲンブルートへ(8/7)



マルモラーダ遠望

8:30頃、出発。ポルドイ峠は2往復してるので、フェダイア湖経由で。ヘアピン多いし、MTBにも気を使うので、長い北回りは避ける。



フェダイア峠Passo di Fedaiia2057mにて


9:00頃。



羊の群れ！



付近の風景



ロッカ・ピエートレRocca Pietore付近

スポーツ店をのぞいて少し買い物。足疲労回復せんとな、マーモット・クリームなるものも。



サヴィネール・ディ・ラスステ付近

10:00頃、サヴィネール・ディ・ラスステSaviner di Laste付近。スーパー見かけたので食料買い出し。



チヴェッタ山遠望



ラガツォイ山

ファルツアレゴ峠の少し先にて、10:50頃。



牛とラガツォイ山



コルティナ・ダンペッツォの街が

クリスタッロ山群を遠望。



コルティナ・ダンペッツォの街

駐車場探してかなりウロウロ、バスターミナル横の無料駐車場へ、11:30頃。観光協会で、マップ・ホテルリストなど貰い、ガイド事務所を教えてもらう。



ソラピスPunta Sorapis3205m? 遠望



トファナTofana di Mezzo3243m遠望

場所を勘違いして、かなりウロウロ。今日は、リラックス重視で、トレーニングウェア上下。



ガイド事務所(左)

観光協会のすぐ近くだった。あいにく時間外だったが、パンフレットは貰えた。



クリスタッロCristallo山群

13:00少し前に、出発、13:00頃、リオ・ジェレ Rio Gereにて。人気の中級フェラータMarino Bianchは、又の機会に。




ソラピスPunta Sorapis3205m遠望



トレ・チーメTre Cime di Lavaredo遠望

ドイツ名は、ご存知、ドライ・チンネ。



ミズリーナ湖Lago di Misurina

13:30頃。有名なトレ・チーメ周遊ハイキングはここが起点。後ろ髪が引かれるが、ドロミテが口から溢れそうなので、先へ進む。



リエンツァー・ドロミテのギザギザが



リエンツLienz手前にて



リエンツLienz手前にて

15:20頃。




リエンツァーLienzer ドロミテの山々

リエンツからのハイウェイ途中より。



??滝

16:10頃。



??滝



ハイリゲンブルートの村

17:00頃、到着。



ハイリゲンブルートの街

ちなみに、ホテルとゲストハウスは違うらしい。



ホテル

前の坂は急で、エンスト。サイドブレーキ引いて坂道発進する。実は、本車は非力で、何度も後ずさり、エンストを経験。



Wifi無料、42€(¥5846)。隣室は、日本人夫婦子供だった。



ここで、日課について。入浴前に、下着洗濯&室内干し。就寝前に、スマホ充電。全世界対応プラグ、デバイスネットRW75WHゴーコンW2使用。






窓より下流方面



グロスグロックナー山遠望



レストランへ



サラダ

ビタミン&食物酵素で体調回復しよう。
まだ、本調子ではないので、今夜はゆっくり寝よう。



メイン

肉の入ってないハンバーグみたい。



水晶モニュメント

水晶がたくさんくっついている。そう、アルプスは水晶のお山！