


## グロスグロックナーハイウェイ (8/8)



**珍しく生野菜が！**

夕べはどういうわけかなかなか寝つかれなくて寝不足気味。まだ、本調子ではないので、栄養！



**カラフルだな～**



**ホテル前より**

8:30出発。



**グロスグロックナー遠望**



**下流方面**



**グロスグロックナー方面**

やがて、グロスグロックナーハイウェイ料金所、39€(¥5427)。  
分岐を左に取り、フランツ・ヨーゼフス・ヘーエへ。



**絶景！**



**終点が右上に**



**終点駐車場**

9:30頃、到着。らせんを下って、出口近くに停める。


周囲にそびえる美しくて豪快な山々、道路の両側に咲き乱れるお花畑、今回の旅のドライブはどこも日本にはない絶景の連続だったが、このグロスグロックナーハイウェイはとりわけ素晴らしかった！

車で行ける道路として、これだけ多くの山岳や氷河が次々と展開するところはヨーロッパでも希少だそうだ。





フランツ・ヨーゼフス・ヘーエ Franz Josefs Hohe 2369mにて



グロスグロックナー-Grossglockner 3798mを望む


オーストリア最高峰。



アップ




エルヘンゾーグ・ヨハンヒュッテ 3454m



山頂直下

双眼鏡を覗くと、山頂左下方の細い雪溪に向かい登山者達がジグザグに登っているのが見える。



Nassfeld付近

10:00頃、出発。美しい湖に立ち止まる。





美しい滝 1




美しい滝 2

分岐に戻り、いよいよ峠越え。



馬のいる風景



アップ



Brennkogel 3018m 遠望



トンネル北口より登る

11:00頃、Hochtor 2504m トンネル北口。ドライブだけでは不健康なので、ハイキング。





**タウエルンコップTauernkopf2628mにて**

11:30頃。東方の眺め。



**西方の眺め**



**トンネル南口方面**



**ゲンチアナ・ヴェルナ(リンドウ科)**

*Gentiana verna*



**山頂を振り返る**

変成岩の一種の片麻岩が、キラキラ光る縞模様で綺麗なので、記念に少し拾う。  
11:50頃、車に戻る。





**Fuscher tor|2445mにて**

12:10頃、車を置き、エーデルワイスシュピッツェへ。



**息が切れる**



**ミオソティス・アルペストリス(ムラサキ科)**

*Myosotis alpestris*



**エーデルワイスシュピッツェEdelweisspitze2571mにて**

12:40頃、車で登れるが、駐車場はかなり狭い。緑石英ベースの紫水晶を、珍しいのでつい買ってしまふ。



**Brennkogel|3018m遠望**

車に戻り、13:30頃、出発。



**ブルックBruckより西走**





**グロスグロッナー方面遠望**

ガルミッシュ・バルテンキルンへは遅くなりそう。ガイド本見ると、ガシュタイン、温泉。14:50頃、Uターン。



16:00頃、バード・ホフガシュタインBad Hofgastein860mに到着。決まり文句は、"with break fast, shower and internet, if possible cheap"



**ホテル**

Wifi無料、37€(¥5150)。

観光協会で教えてもらった、すぐ近くのアルペンテルメAlpenThermeへ。あと30分で2時間券17.5€待てずに4時間券23€。でかい温水プール、わずかにカルキ臭、本当に温泉？30分ほど浸かる。

サウナを覗くと薬草臭、効きそう。海パン脱いでタオルを巻け、と言われた。すぐ後から、熟年夫婦と若女性が。なんと、女性はスッポンポン！

かなり汗が出た。シャワーで体を洗って、常備の鉱石水を飲む。なんか、毒が抜けた感じ。



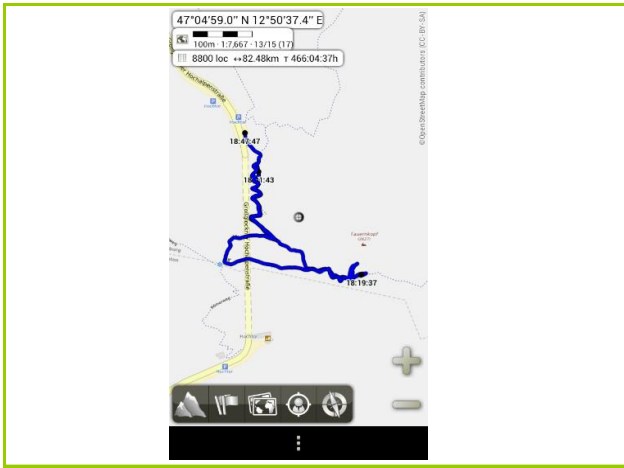
**レストラン「TOKYO」**

どこで食べようか。メニュー写真の「寿司」に釣られ。

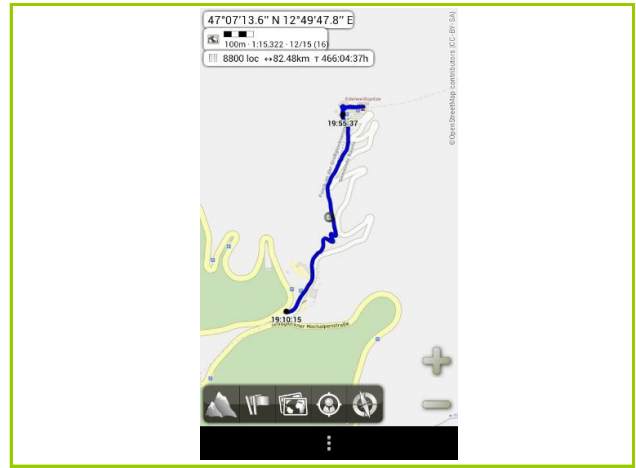


**寿司、最高！**

店員が中国系？だが、ネタはでかくて満足！野菜サラダも嬉しいが、ドレッシングは油っこくイマイチ。しめて、17.9€。



GPSログ



GPSログ