

## ガシュタイン谷、アイスリーゼンベルト (8/9)



シュポルト・ガシュタインSportGastein1590m

9:00頃、出発。後日、オーストリア有数のスキーリゾートで、温泉施設ヘルゼンテルFelsenthermeがあると知ったBad Gasteinを経て、9:50頃、着。



今日は、山頂ではなく湖だなど、左手のクロイツコーゲル山へのゴンドラは見送り、右手のジークリッツ谷Siglitztalへ。



ナスフェルドNassfeld谷



牛の放牧

ウンターラー・ボックハルト湖UntererBockhartseeへの照り返しの石畳道1hを嫌い、ハイカーの姿が見えた溪流沿いへ。



花々



花々





ジークリッツ谷Siglitztal




クロイツコーゲルkreuzkogel 2688mを望む



大滝を望む

しばし、片麻岩の石拾い。




牛と大滝

11:30頃、更に上部へ登って行くハイカー達と別れ、引き返す。12:00頃、車に戻る。



ハイルシュトローレン(ラドン治療坑道)

12:25~45、療養施設Gasteiner Heilstollen。日本語パンフに、予約・問診・所要90分、とあり、断念。アルプスで難病治療、Good!



ヴェルフェンWerfen駅にて

14:00頃、テンネンtennen山群の白い岩屏風が印象的。カッコいいHohenwerfen城も。14:30頃、アイスリーゼンベルト案内所へ、22€(¥3062)。





遊歩道




トンネルも



遊歩道



橋より見上げる



乗り場手前のガレ沢より見上げる




ゴンドラ山麓駅1084mにて

14:45頃。





標高差500mを急上昇



Berchtesgaden Alps遠望



ゴンドラ山上駅1586mより再び遊歩道



洞窟入口を遠望





奇っ怪なピナクル



遊歩道



ホッホコーゲル山hochkogelフェラータ入口

ガイド本記載のルート。ちなみに、(日)登攀路、(独)Ferrataフェラータ、(英)Klettersteig クレッターシュタイク。



フェラータ設備で安心そう



遊歩道を振り返る



アイスリーゼンベルト入口1641m

15:00頃。  
全長42kmで世界最大、氷があるのは入口から1km程で、残りは石灰岩洞窟だそうだ。





### 前のグループが入坑

入坑時は強風。1人差で30分超、待つ。ガイド本に、冬支度、とあったので、ジャージ上着とゴア雨具上着を着込む。



寒いっ！ウールの帽子・手袋、ダウンジャケット、パッチも欲しい。傾斜約30度の氷爆状を階段で標高差100m余り登った後、平坦部を巡回。



### マグネシウム・ランプで案内

強度のドイツ訛英語の解説は殆ど聞き取れず。



数人に1人、カーバイドランプ持たされるが、ヘッドランプ持参すると、見たい所が見える。



巡回後、往路の対岸を下る。  
なお、原則、撮影禁止。



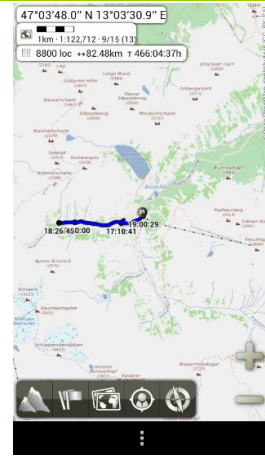
### 出口

16:30頃、終了。



### 雨中の下降

雷雨のため、ゴンドラ1時間弱運休。18:00頃、案内所。ダメ元で売店のおばさんに麓のホテル名を覚えてもらう。



### GPSログ

雨中の下りであまく見つかり、18:30頃、到着。女主人は満員と言うが、傍らの主人が何か言うと幸いOKとなる。夕食は、19:00まで、先にシャワー浴びたいので、行動食で済ませます。